







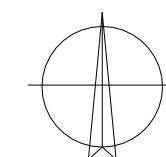


LEGENDA:

- | | |
|---|---|
|  | Hranice stavby |
|  | Hranice parcel |
|  | Vnitřní hranice parcel |
|  | Komunikace a zpevněné plochy – SO 01 |
|  | Kanalizace dešťová – SO 02 |
|  | Kabely a sloupky VO – řešeno samostatným povolením (ÚR) |
|  | Parcely ve vlastnictví Města Šlapanice |
|  | Parcely soukromé |



Souřadný systém: JTSK

Výškový systém: Bpv

Projektant	Matula, projektce dopravních staveb	<div>matula</div> <div>PROJEKCE DOPRAVNÍCH STAVEB</div> <div>ŠUMAVSKÁ 15, 602 00 BRNO</div> <div>tel., fax 541 235 048</div> <div>email: matula@matula.biz</div>	
Zodpovědný projektant	Ing. J. Matula		
Vypracoval	Ing. J. Krejčířková		
Investor	Město Šlapanice		
<div>ULICE LÍPOVÁ</div> <div>KOMUNIKACE A DEŠŤOVÁ KANALIZACE</div> <div>C SITUAČNÍ VÝKRESY</div>		Formát	4 x A4
		Datum	12/2019
		Stupeň	DSP
KATASTRÁLNÍ SITUAČNÍ VÝKRES		<div>měřítko</div> <div>1:500</div>	<div>č. výkresu</div> <div>C.2</div>